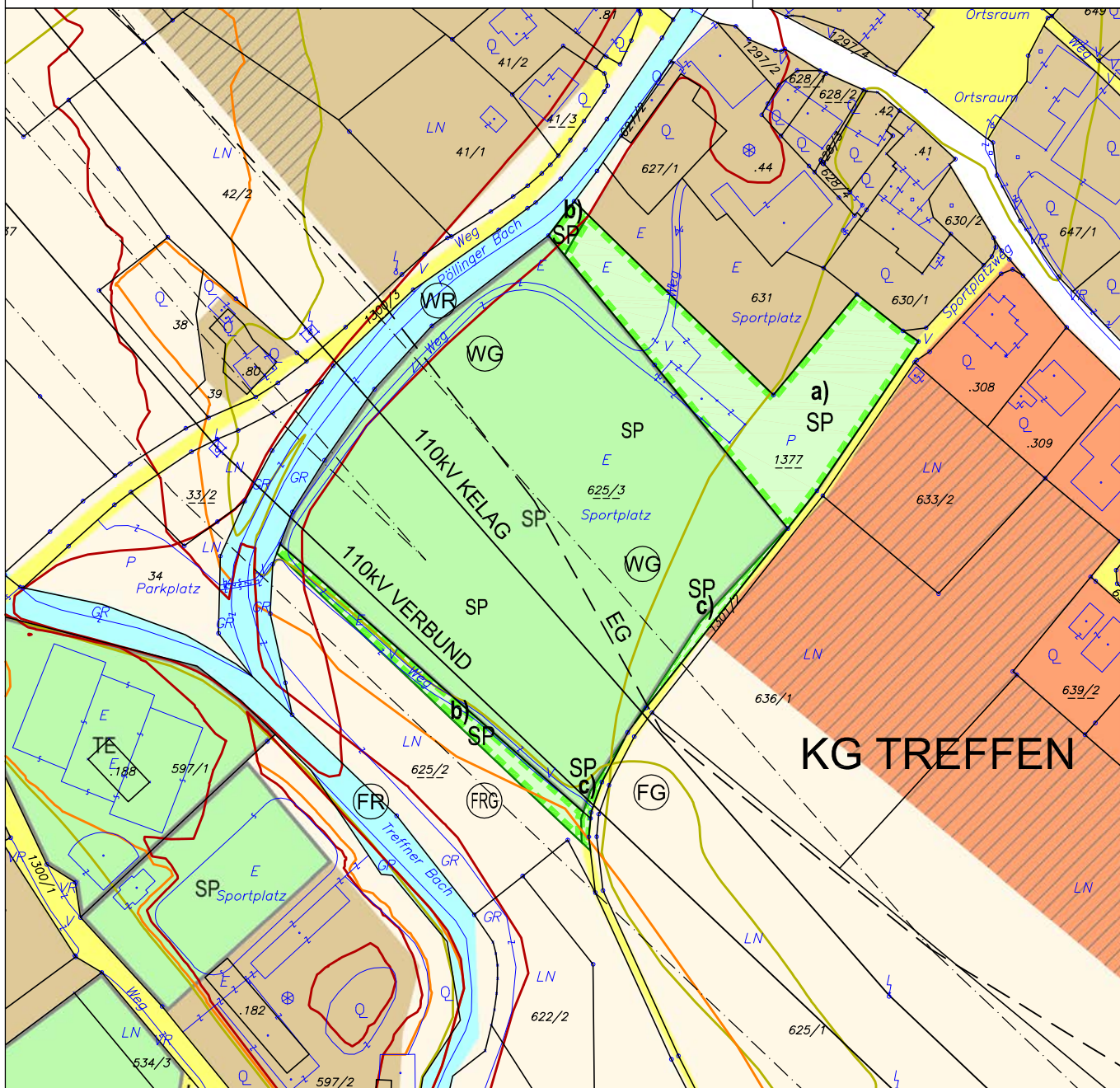


MARKTGEMEINDE TREFFEN A.O.

Lageplan ad 12a-c/D3b/2024

0 25 50 75 100 m
M 1 : 2 000



ÄNDERUNG FLÄCHENWIDMUNGSPLAN 12a/2024



**Von Bauland - Dorfgebiet
in Grünland - Sportanlage allgemein**
KG Treffen 75450; Flächenausmaß lt. DKM

Kundmachung: Gst 1377 zT. (3.509 m²)
Beschluss:

ÄNDERUNG FLÄCHENWIDMUNGSPLAN 12b/2024



**Von Grünland - Für die Land- und Forstwirtschaft bestimmte Fläche; Ödland
in Grünland - Sportanlage allgemein**
KG Treffen 75450; Flächenausmaß lt. DKM

Kundmachung: Gst 1377 zT. (99 m²), 625/2 zT. (682 m²) im Gesamtausmaß von 781 m²
Beschluss:

ÄNDERUNG FLÄCHENWIDMUNGSPLAN 12c/2024



**Von Verkehrsfläche - Allgemeine Verkehrsfläche
in Grünland - Sportanlage allgemein**
KG Treffen 75450; Flächenausmaß lt. DKM

Kundmachung: Gst 625/2 zT. (27 m²), 625/3 zT. (177 m²) im Gesamtausmaß von 204 m²
Beschluss:



KAVALIREK Consulting ZT e.U.
Raumordnung und Umweltplanung
Ingenieurkonsultant Geographie - Einzelunternehmer (FN 387705f) - Mag. Christian Kavalirek

Bearbeitung: Mag. C. Kavalirek, Mag. A. Kubec
Katastergrundlage: DKM 10/2023
Datum: 03.09.2024

Kundmachung:
Gemeinderatsbeschluss:

bis:

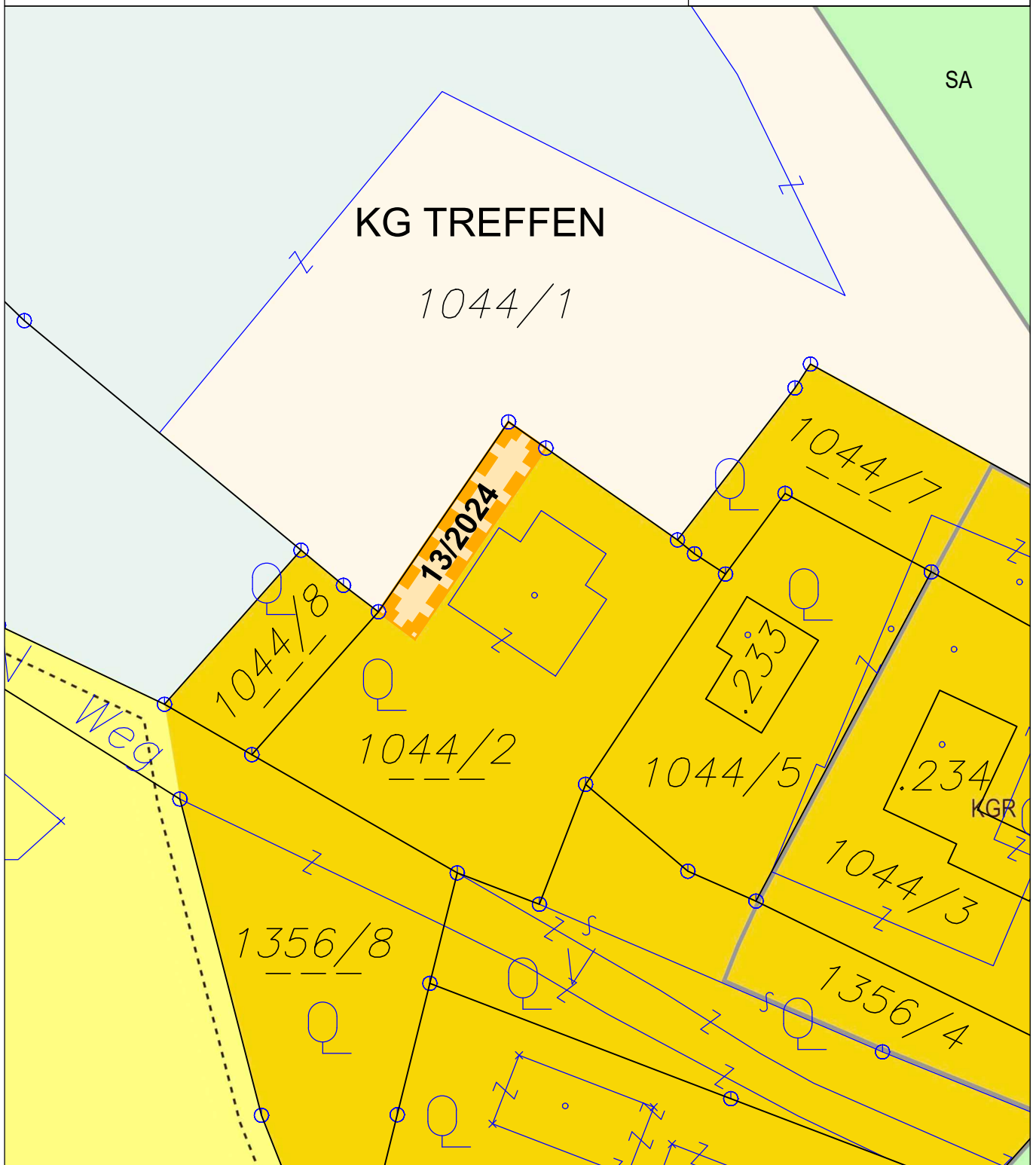
Genehmigungsbescheid Kärntner Landesregierung
Datum:
Zahl:

MARKTGEMEINDE TREFFEN A.O.

Lageplan ad 13/C5/2024

0 5 10 15 20 m

M 1 : 500



ÄNDERUNG FLÄCHENWIDMUNGSPLAN 13/2024



Von Grünland - Für die Land- und Forstwirtschaft bestimmte Fläche; Ödland
in Bauland - Kurgebiet

KG Treffen 75450; Flächenausmaß lt. DKM

Kundmachung: Gst 1044/2 zT. (81 m²)

Beschluss:



KAVALIREK Consulting ZT e.U.
Raumordnung und Umweltplanung
Ingenieurkonsultant Geographie - Einzelunternehmer (FN 387705f) - Mag. Christian Kavalirek

Bearbeitung: Mag. C. Kavalirek, Mag. A. Kubec

Katastergrundlage: DKM 10/2023

Datum: 03.10.2024

Kundmachung: bis:
Gemeinderatsbeschluss:

Genehmigungsbescheid Kärntner Landesregierung

Datum:

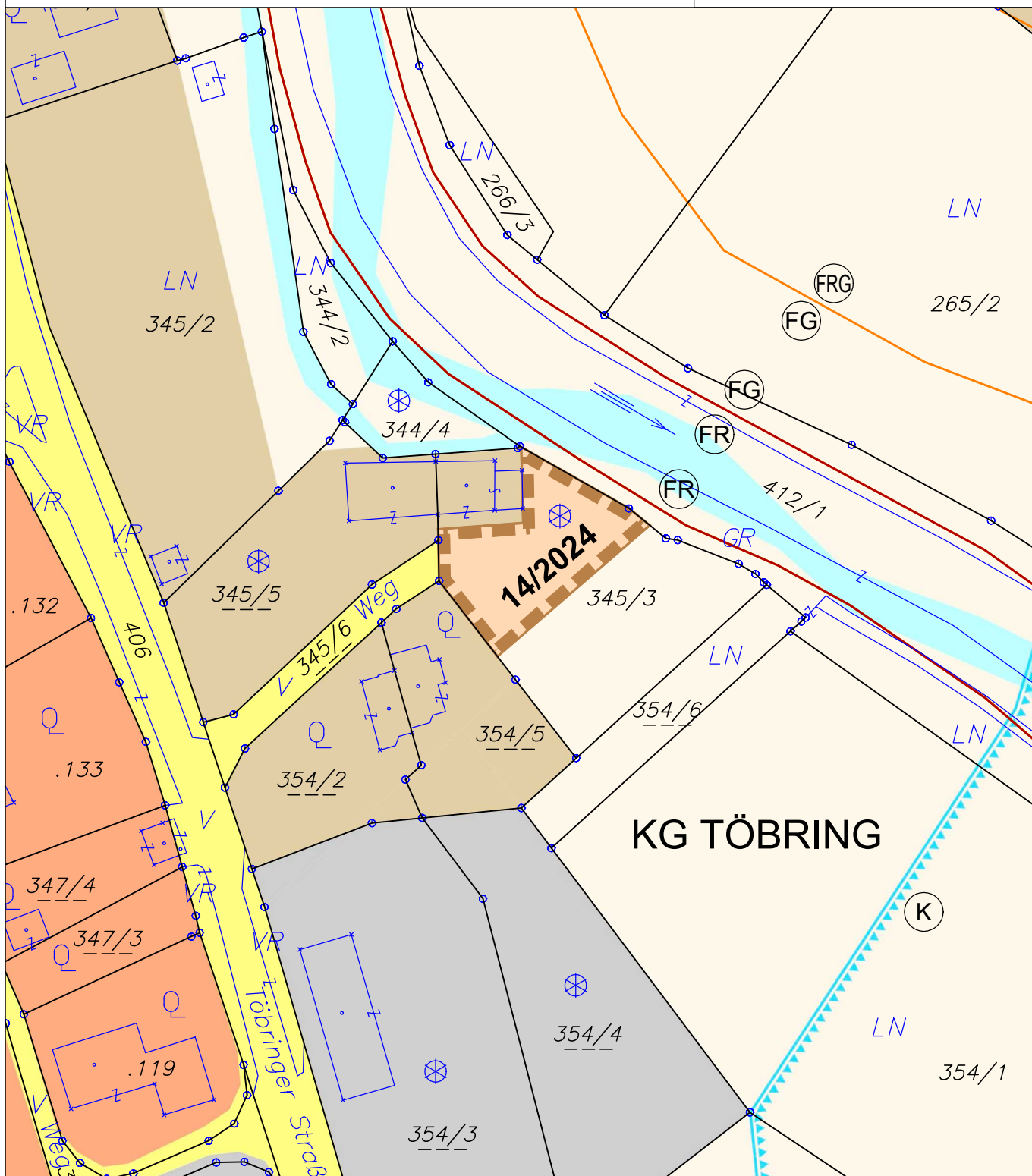
Zahl:

MARKTGEMEINDE TREFFEN A.O.

Lageplan ad 14/D4a/2024

0 10 20 30 40 50 m

M 1 : 1 000



ÄNDERUNG FLÄCHENWIDMUNGSPLAN 14/2024



Von Grünland - Für die Land- und Forstwirtschaft bestimmte Fläche; Ödland
in Bauland - Dorfgebiet

KG Töbring 75448; Flächenausmaß lt. DKM

Kundmachung: Gst 345/3 zT. (627 m²)

Beschluss:



KAVALIREK Consulting ZT e.U.
Raumordnung und Umweltplanung

Ingenieurkonsultant Geographie - Einzelunternehmer (FN 387705f) - Mag. Christian Kavalirek

Bearbeitung: Mag. C. Kavalirek, Mag. A. Kubec

Katastergrundlage: DKM 10/2023

Datum: 03.10.2024

Kundmachung:

bis:

Gemeinderatsbeschluss:

Genehmigungsbescheid Kärntner Landesregierung

Datum:

Zahl: